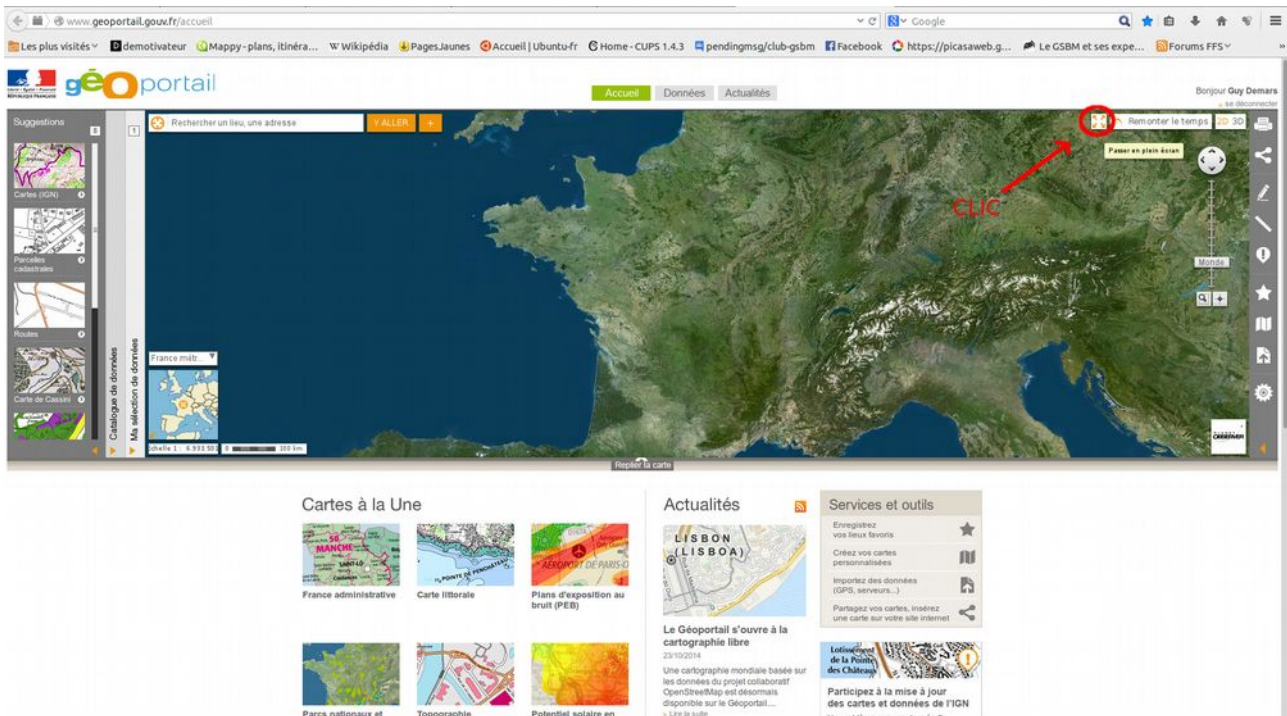
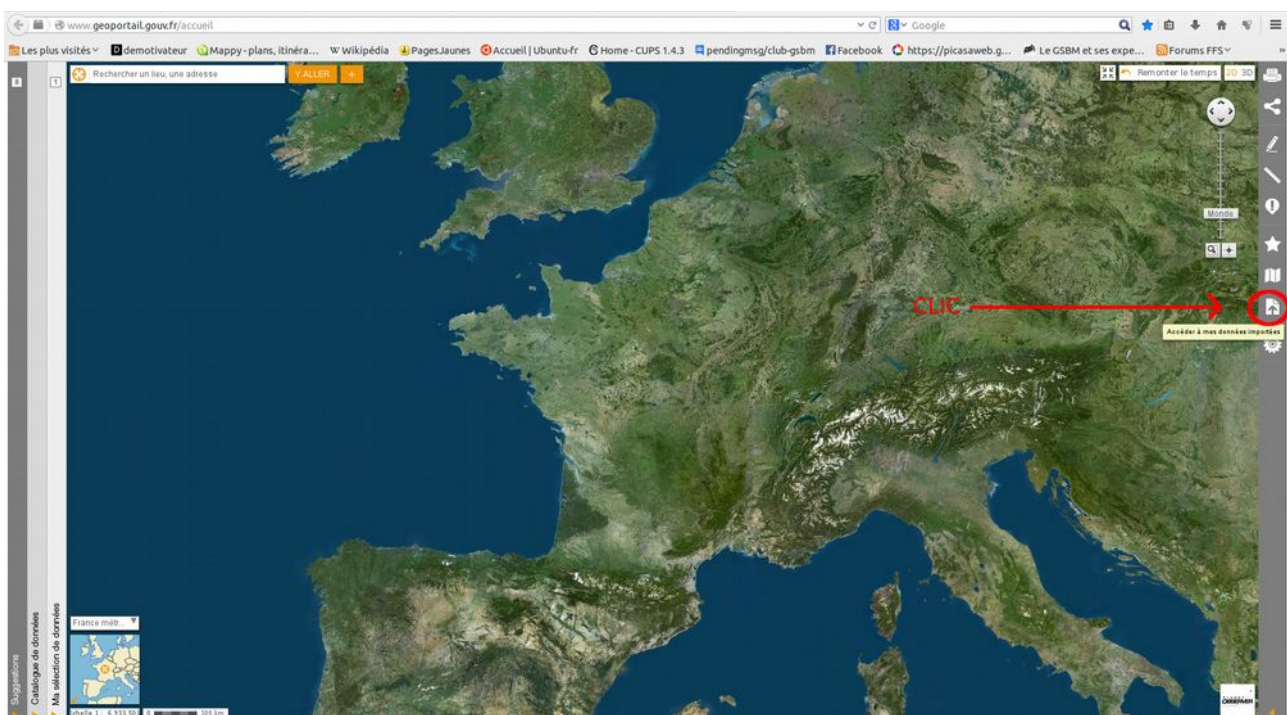


Importer un fichier kml avec Géoportail

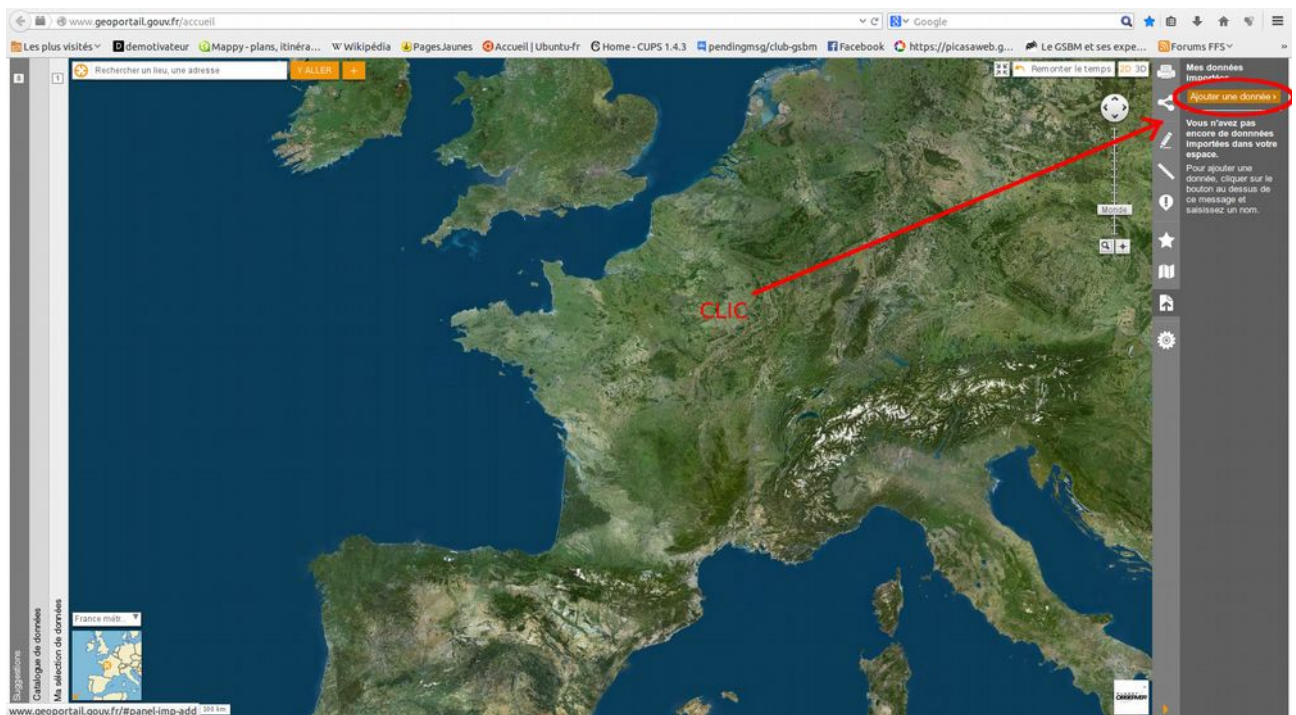
aller sur Géoportail : <http://www.geoportail.gouv.fr/accueil>



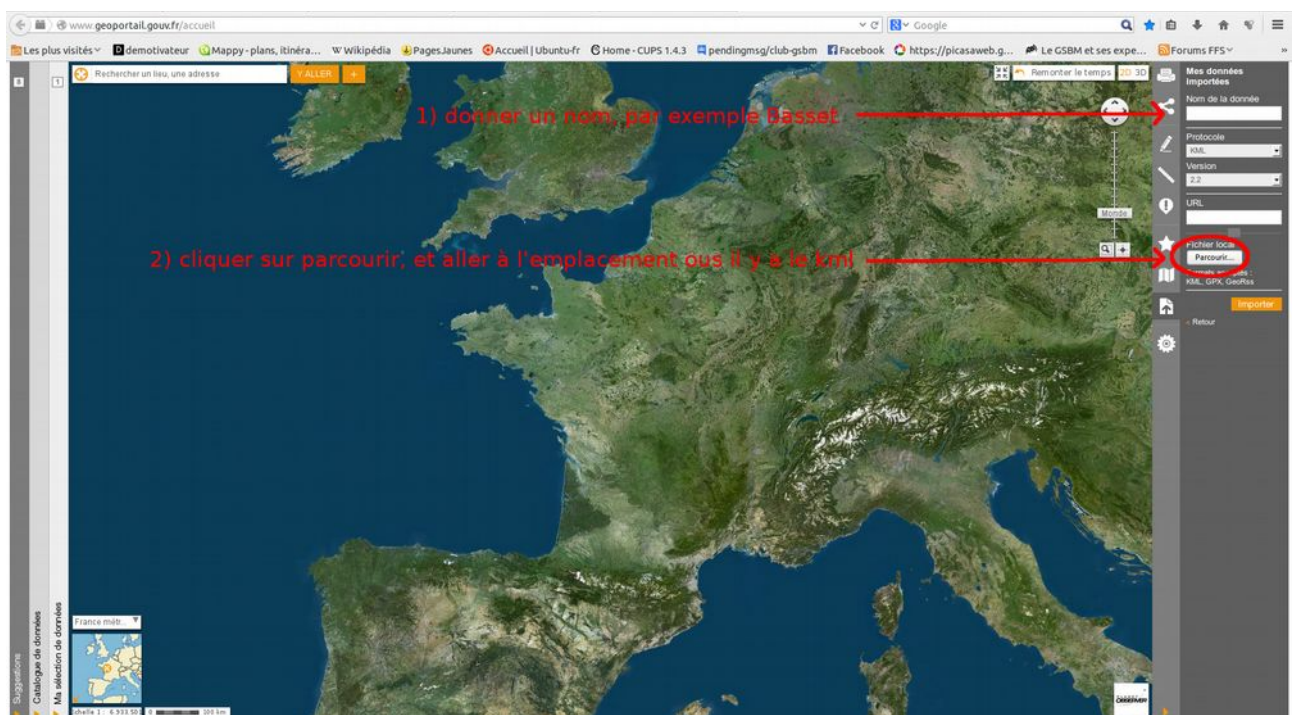
cliquer pour agrandir la fenêtre



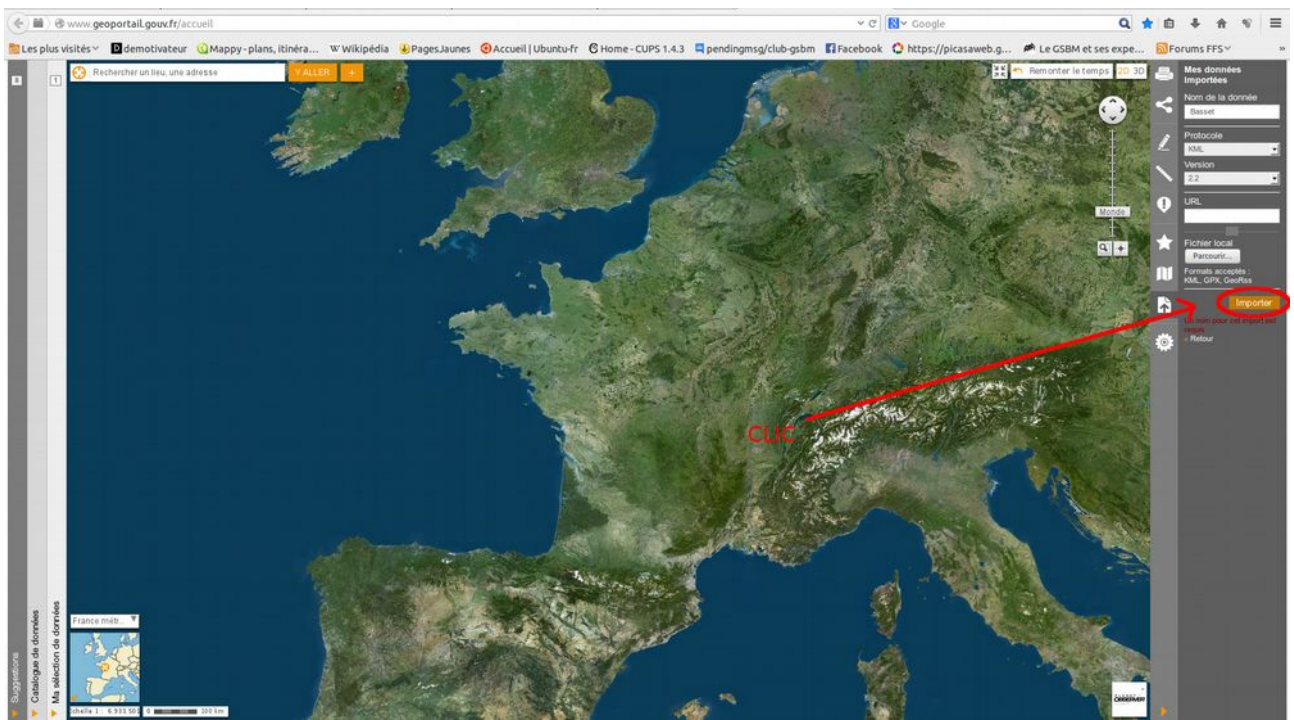
cliquer pour importer des données



cliquer



donner un nom au dessin puis cliquer sur parcourir et choisir le fichier basset.kml préalablement téléchargé



cliquer sur importer