



# **GSBM** Groupe Spéléo Bagnols-Marcoule **Grottologie**

## **Sortie du samedi 23 janvier 2021**

(Joël Duley 06 51 94 01 05)

# **Aven du Serre de Barry Ou de l'Oppidum**

Département : **Gard** Commune : **St Privat de Champclos** Lieu-dit : **Oppidum de Barry**

Coordonnées : Datum WGS84 Lat/Long degrés: **Nord 44° 16' 11,3'' Est 004° 20' 01,8''**

Datum WGS84 Lat/Long Décimal : **Nord 44,269795 Est 004,333846**

Datum Projection Lambert III : **X= ? Y= ?**

Datum Projection Lambert II : **X= ? Y= ?**

**Z** Altitude : **280 m** **D**éveloppement : **455 m** **P**rofondeur : **25 m**

Participants : **Catherine et Joël**

TPST : **3 heures**



**ACCES :** Quitter la D266 direction Saint Privat de Champclos faire 1,9 km sur D266C en direction du camping de la Sablière. Traverser le hameau du Mas de la Cabane. 100 m après le panneau de sortie du village, prendre à droite la piste de droite bien marquée vers l'ermitage St Férréol sur 1 km. Laisser la voiture à la patte d'oie, au carrefour dit de la « Croix de Barry » bien visible sur la droite. A partir de la patte d'oie prendre la mauvaise piste du milieu et monter sur le Serre de Barry. 300m plus loin prendre à gauche, sur 200m, le chemin de l'oppidum. (Le chemin passe entre la grotte de l'oppidum et un trou désobstrué. Arrivé à la muraille de l'oppidum au panneau « Tour de l'Oppidum » prendre à droite et après une série de gros cairns, surveiller sur la droite le départ d'un sentier descendant à environ 100m du panneau. L'orifice est à une dizaine de mètres de la muraille en contrebas.

Si au panneau vous prenez à gauche dans le sens indiqué alors, sur environ 300 m vous passerez à proximité de plusieurs ouvertures d'avens avant de rejoindre l'entrée de l'aven.



**EQUIPEMENT :** Possible en opposition. Par temps humide une corde de 16m, amarrée sur le gros arbre face à l'ouverture, ralentira la descente du toboggan pour le plus grand bien de la partie charnue de notre individu. A la remontée le patinage dans les feuilles mortes sera d'autant facilité.



**REMARQUES :** Ce trou, agréable à parcourir, présente une variété de départs dans tous les azimuts. Joliment concrétionné à l'origine, il a malheureusement au fil des ans subi, de la part des homos sapiens cavernicoles modernes, d'irréremédiables outrages.

Remarquable on peut voir tout de même des griffades d'ours, un bloc creusé, peut être pour récupérer un peu d'eau ?

Parmi les concrétions jonchant le sol certaines sont disposées une rainure vers le haut, peut être pour drainer l'eau tombant du plafond ? Ce dispositif mériterait un regard beaucoup plus aguerri que le nôtre.

A noter une cheminée remontante exhalant un courant d'air froid qui indique sûrement une communication avec la surface.



La



Visiblement ce trou a subi tdes affaissements significatifs pour notre plus grand bonheur ! En effet les concrétions ainsi tourmentées ont pris des formes pour le moins surprenantes.

présence d'une pièce rare nous montre que les débuts de l'homo sapiens ont été particulièrement délicats d'un point de vue esthétique



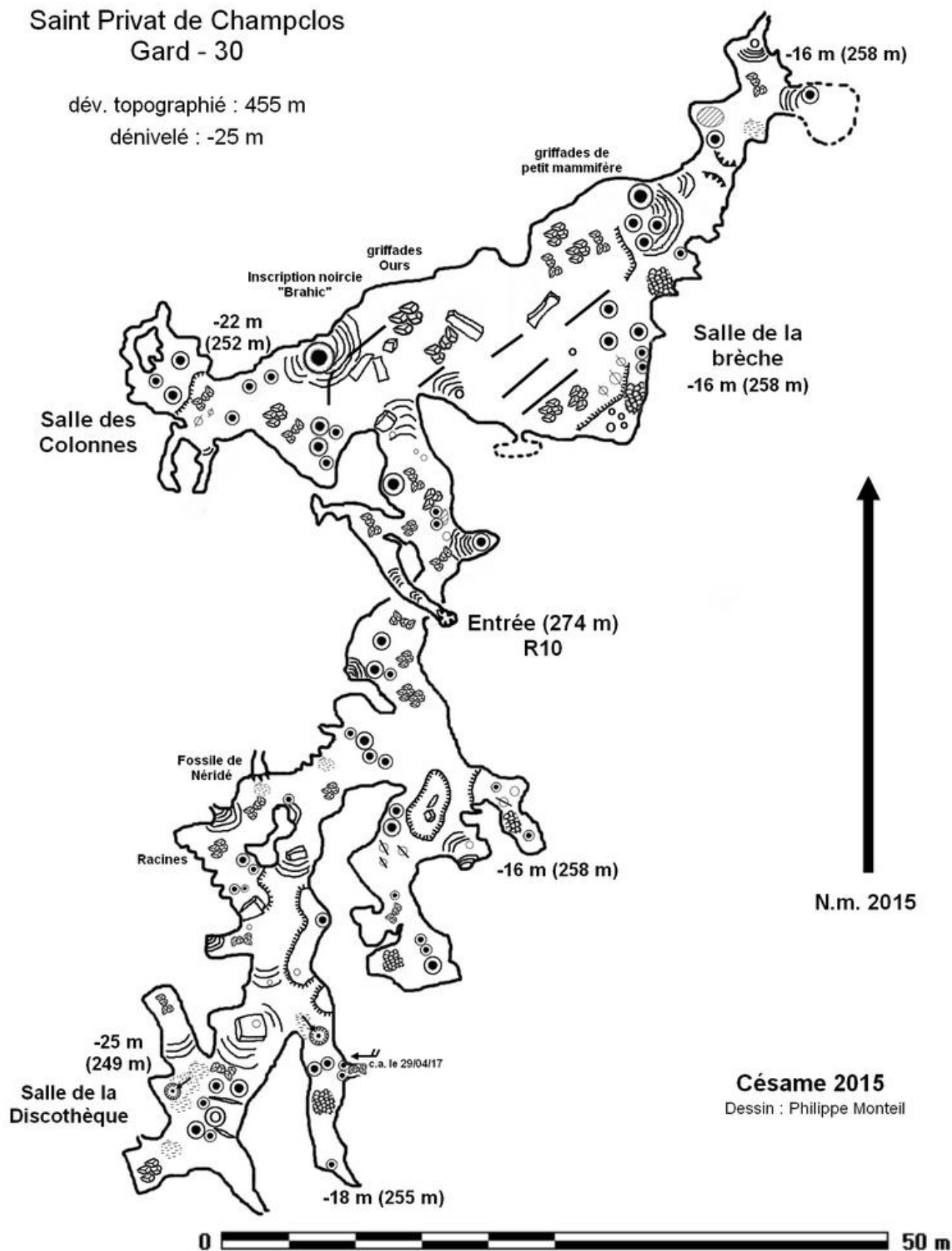
Topo :

## Aven du Serre du Barri

Saint Privat de Champclos  
Gard - 30

dév. topographié : 455 m

dénivelé : -25 m



**Césame 2015**

Dessin : Philippe Monteil

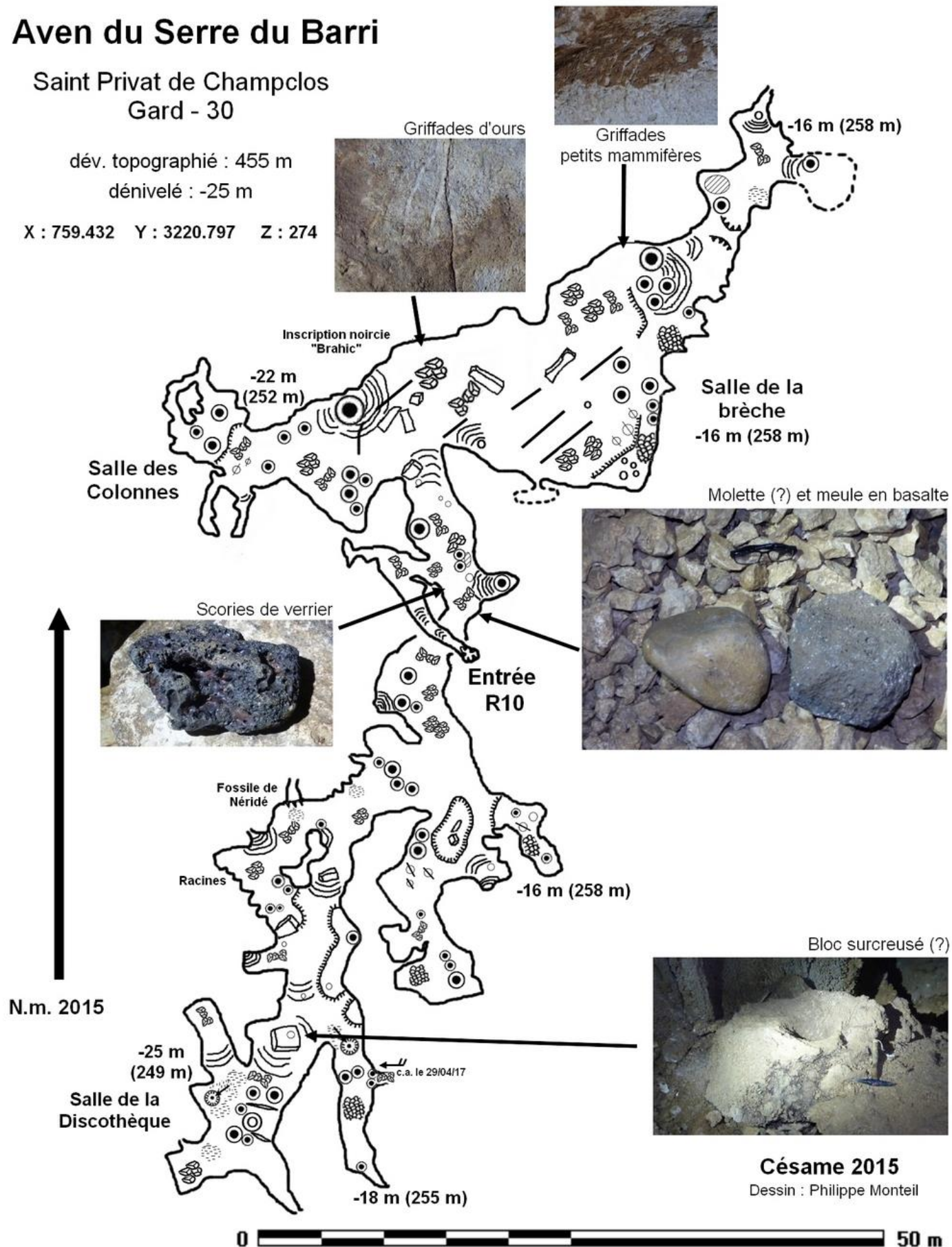


# Aven du Serre du Barri

Saint Privat de Champclos  
Gard - 30

dév. topographié : 455 m  
dénivelé : -25 m

X : 759.432 Y : 3220.797 Z : 274



AVEN DE BARY.1. SITUATION.

X = 759,415                      Y = 220,82                      Z = 278 m .  
 St-Privat de Champclos - GARD  
 Carte IGN 1/25 000 - Pont St-Esprit 1-2

Accès : Mas de la Cabane, direction Chapelle St-Ferreol.  
 S'arrêter au calvaire avec les véhicules. Prendre le chemin à l'W.  
 Au premier coude continuer à l'W en direction du Serre de Bary.  
 Au niveau de la première clairière à droite, emprunter le sentier  
 direction W. et le suivre jusqu'au sommet du Serre de Bary.  
 Au sommet, suivre le lapiaz vers l'W. La cavité se trouve quelques  
 mètres en dessous, au SW .( Voir carte )

2. ASPECT SCIENTIFIQUE .

- Remplissage détritique et chimique.
- Présence de sable et de limons.

3. DESCRIPTION.

L'entrée (1x2m) donne accès à une galerie de forte pente conduisant à un éboulis.

-Au Nord : Une petite pente nous mène à un carrefour.

.au NW. on rejoint une salle sans aucune continuation mais qui a dû comporter des concrétions magnifiques à une certaine époque.

.à l'E. on remonte dans une grande salle encombrée de blocs. Une galerie lui fait suite et nous amène par des passages plus étroits dans une petite salle où une coulée de calcite empêche toute continuation.

-Au Sud de l'éboulis d'entrée, nous descendons dans une salle importante comportant plusieurs annexes à l'E.  
 Le côté W. est plus intéressant. Par une galerie spacieuse mais basse, nous arrivons à un carrefour.

.au SE., un conduit ascendant bloque sur du cailloutis.

.au NW., amorce de galerie ascendante se terminant sur un remplissage argileux.

.au S., concrétions et coulées remplissent cette partie tandis qu'une galerie basse nous conduit au point bas : -23.

4. MATERIEL.

Galerie d'entrée possible en opposition.  
 Sinon, AN - Corde 15m.

## 5. EXPLORATION.

1903 : MAZAURIC mentionne la cavité comme étant connue par les charbonniers.

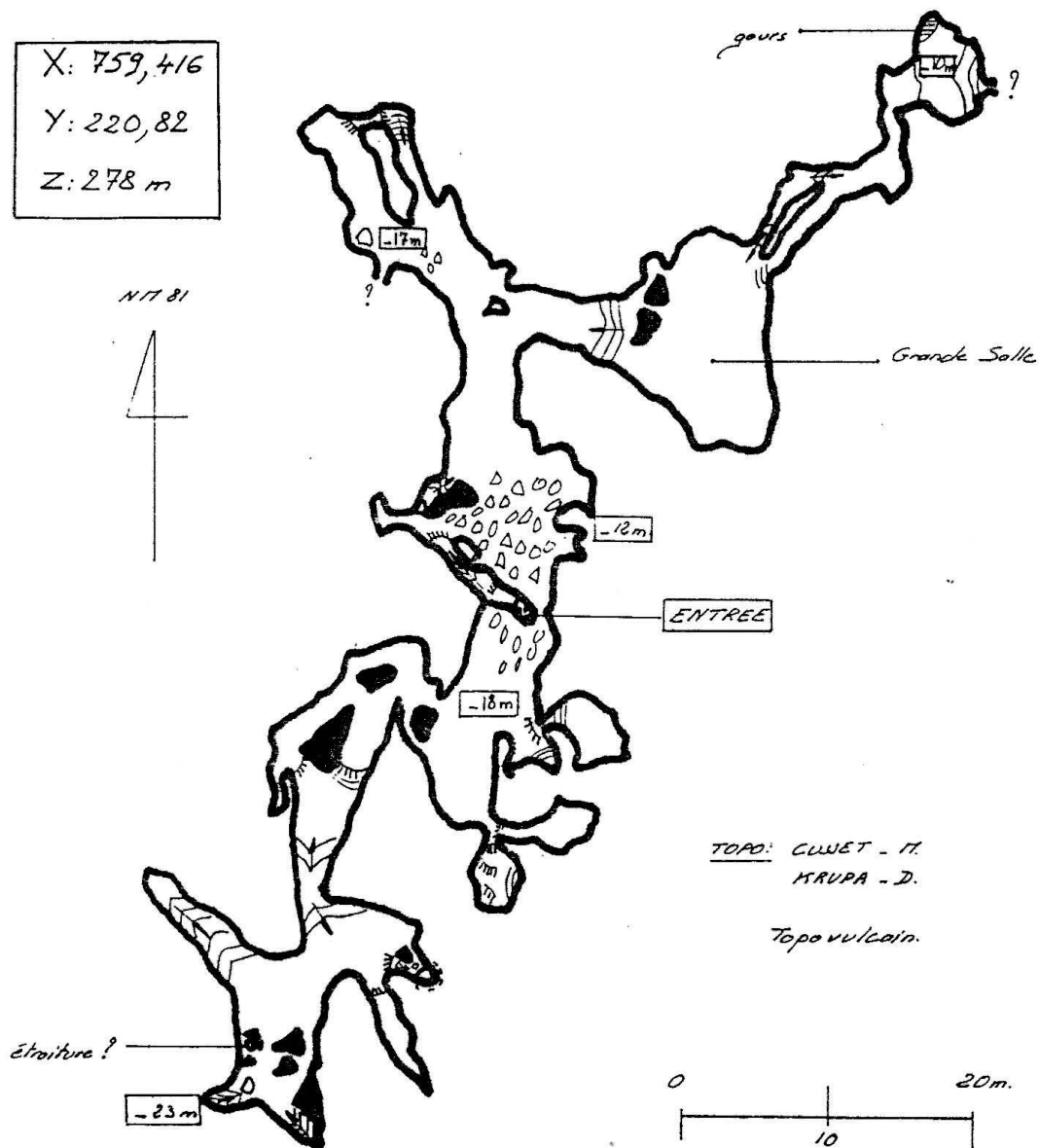
1963-64 : le CESAME y fait une exploration et essaie plusieurs désobstructions sans résultat.

## 6. BIBLIOGRAPHIE.

-MAZAURIC F. - 1904 Spelunca

Explorations hydrologiques dans les régions de la Cèze et du Bouquet (1902-03)

-CRESCI R. - 1965 Bulletin EEDF Compte-rendu Activité du Centre Spéléo et Archéo des Eclaireurs de France.



# Aven

# de Bary

Sur un promontoire élevé dominant la Cèze de plus de 150m, on distingue encore les trois enceintes d'un remarquable oppidum celtique. Tout à côté de l'enceinte supérieure se trouve l'ouverture de l'aven de Bary.

D'un accès relativement facile, il présente une sorte de citerne naturelle où les charbonniers allaient encore puiser de l'eau et quatre galeries admirablement décorées de stalactites, de colonnes, de disques et de cristaux blancs d'aragonite, offrant un développement total de 380 à 400 mètres. Les mille recoins de cette grotte sont occupés par des limons et les sables micacés, témoignant du passage de la Cèze.

