



GSBM Groupe Spéléo Bagnols-Marcoule ***Grottologie***

Sortie du mardi 19 avril 2022

(Joël Duley 06 51 94 01 05)

Aven Emeraude



Département : **Gard** Commune : **St Privat de Champclos** Lieu-dit : ?

Coordonnées : WGS84 Degrés: Latitude : Nord 44° 16' 22,7'' Longitude : Est 004° 22' 12,6''

WGS84 Décimal : Latitude : Nord 44,272982 Longitude : Est 004,370162

ZAltitude : **203 m** **D**éveloppement : **200 m** **P**rofondeur : **- 50 m**

Participants : Alexandra, Joël, Catherine TPST : 2h

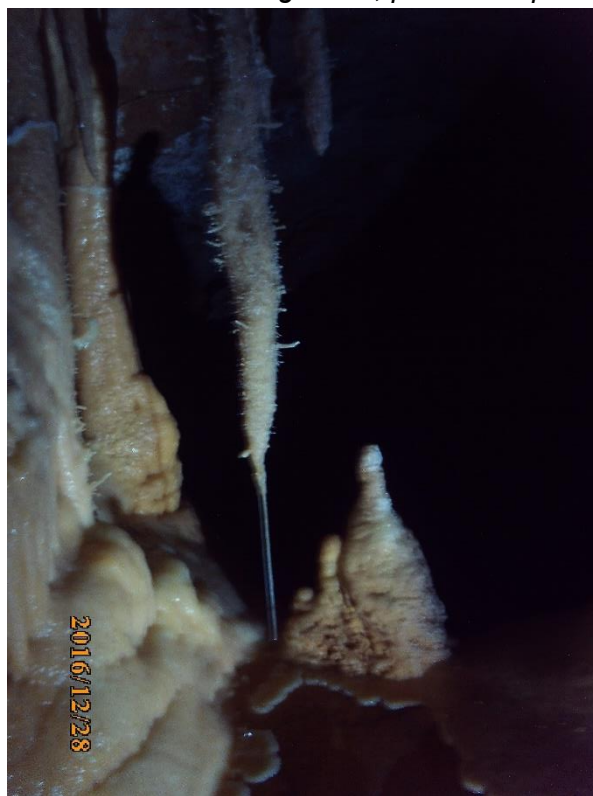


ACCES : De l'église de St Privat de Champclos prendre la route menant au camping du Ranc de Chabrier. Surveiller sur la gauche l'entrée du parc de painball. Quelques dizaines de mètres plus loin, au niveau d'une citerne à main gauche, prendre la piste



menant à l'ancien camping du château de Féreyrolles. Du croisement faire environ 120 m jusqu'à repérer à main gauche une trouée dans la végétation. L'aven se trouve à 20 m de l'autre côté du vallon, rive gauche, à peu près à la même altitude que la route.

EQUIPEMENT : Cordes de 25m et 40m. Arbre, 6 spits et 6 sangles pour AN et AF



REMARQUES : Remettre en place correctement la grille en laissant un passage pour les chauve-souris.

CHEMINEMENT :

Cette modeste cavité recèle quelques concrétions très fragiles malheureusement fortement exposées à la casse. Le cheminement impose donc de ne pas mettre ses grosses bottes crottées et ses mains sales n'importe où ! Un minimum de respect et d'attention permettront de garder cette cavité en l'état. Respecter scrupuleusement ces recommandations.

(Deux cordes fixes anciennes permettent l'accès à deux minuscules réseaux supérieurs et ne présentent donc que peu d'intérêt. Par prudence et pour ne pas salir plus que ce ne l'est déjà, leur remontée est à éviter)



Topo : Jean Seikovski

